CARTA GEOLÓGICO-MINERA
POZA RICA F14-12
EXPLICACIÓN

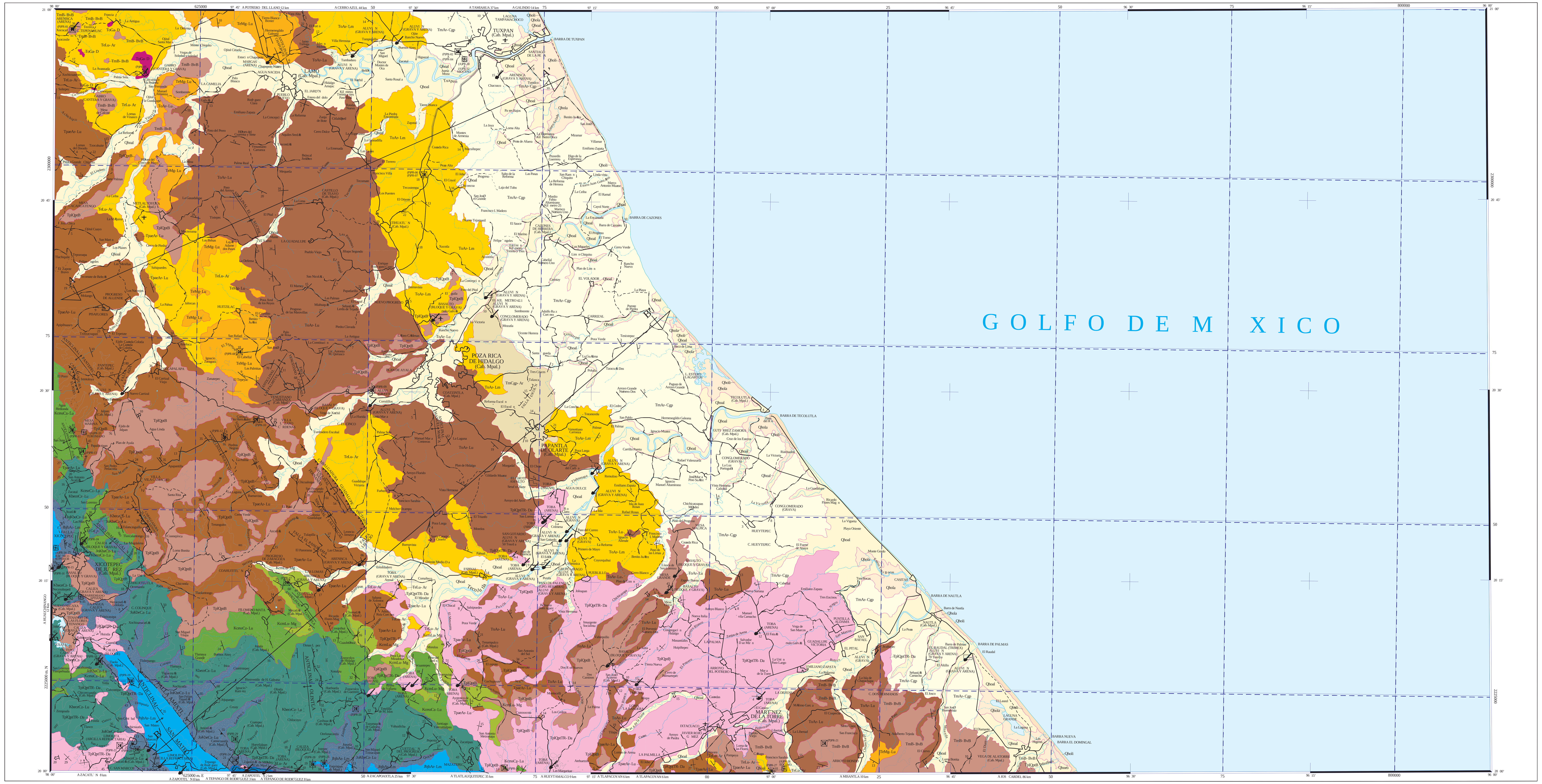

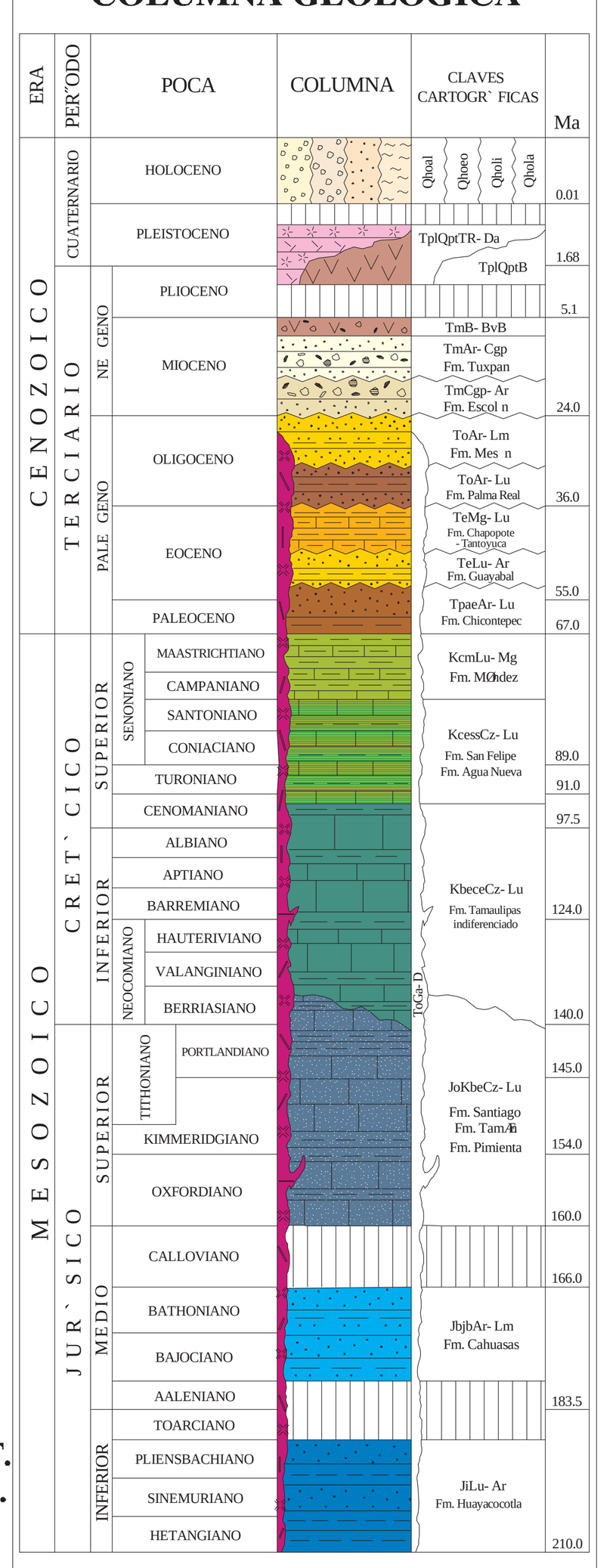

RESUMEN

SIMBOLOGÍA

CUATERNARIO

TERCIARIO NEÓGENO

PALEÓGENO

CRETÁCICO SUPERIOR

INFERIOR

CRETÁCICO INF. - JURÁSICO SUP.

JURÁSICO MEDIO

INFERIOR

ROCAS ÍGNEAS INTRUSIVAS

ELEMENTOS ESTRUCTURALES

SÍMBOLOS MINEROS

DEPÓSITOS MINERALES

TIPOS DE PLANTAS

MUESTREO

ALTERACIONES

SÍMBOLOS TOPOGRÁFICOS

CURVA DE NIVEL

CORRIENTE PERENNE

CORRIENTE INTERMITENTE

CUERPO DE AGUA

EQUIDISTANCIA ENTRE CURVAS DE NIVEL: 500 m

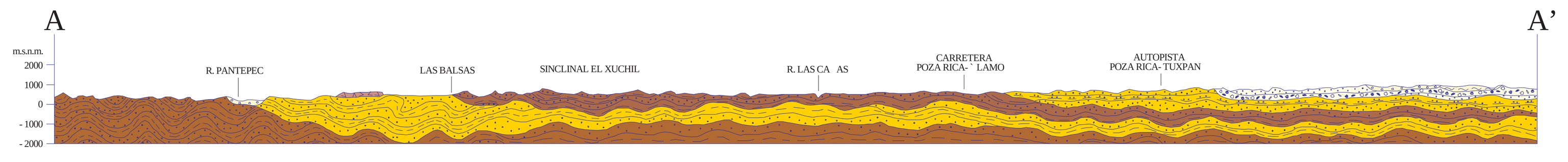

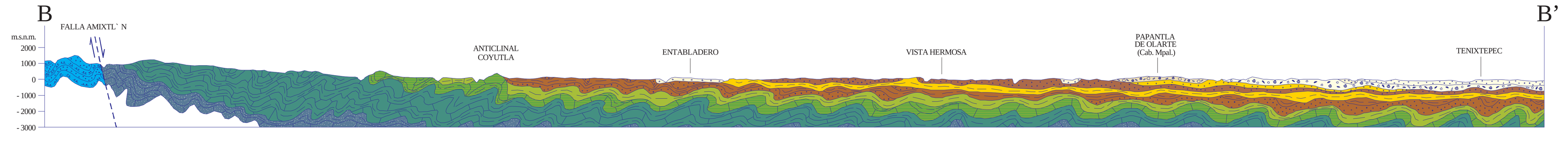

ESCALA HORIZONTAL 1 : 250,000
ESCALA VERTICAL 1 : 250,000

ESCALA 1 : 250,000

0 5 10 15 20

KILÓMETROS

LOCALIZACIÓN

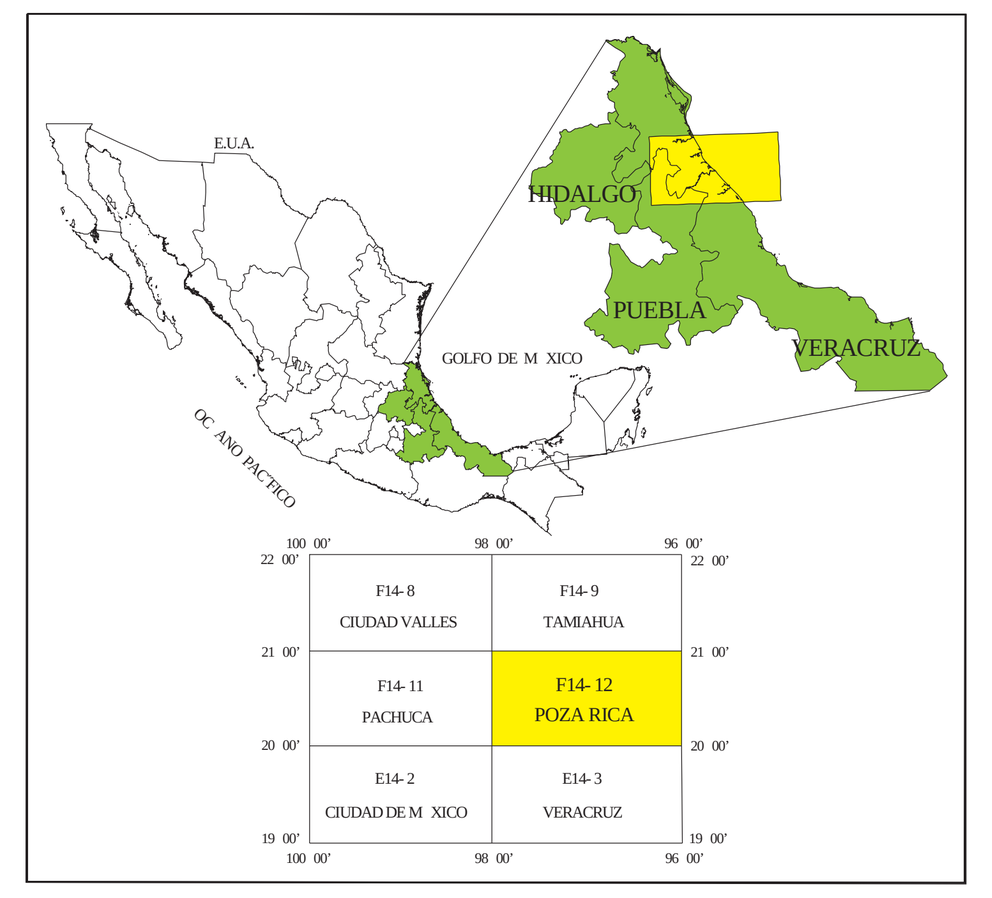

BASE CARTOGRÁFICA TOMADA DE INEGI, SEGUNDA EDICIÓN 1996

PARA TRANSFORMAR COORDENADAS DE DATUM NAD27 A ITRF92 (- - -) ÉPOCA 1988.0 2da. VERSIÓN:
COORDENADAS GEOGRÁFICAS: SUMAR 2.20'' EN LATITUD
SUMAR 0.85'' EN LONGITUD

COORDENADAS U.T.M.: RESTAR 29 m. EN E
SUMAR 202 m. EN N

CARTOGRAFÍA Y EDICIÓN POR EL SERVICIO GEOLÓGICO MEXICANO
BOULEVARD FELIPE ÁNGELES KM 93.50 - 4
COL. VENTA PRIETA, C.P. 42080 PACHUCA, HGO.
PRIMERA EDICIÓN OCTUBRE DE 2004

© 2004 DERECHOS RESERVADOS SERVICIO GEOLÓGICO MEXICANO

NOTA:
LA INFORMACIÓN DE LA CARTA ESTÁ SUJETA A CONTINUAS REVISIONES.
SI EL USUARIO CUENTA CON DATOS ADICIONALES QUE ENRIQUEZCAN A LA CARTA, FAVOR DE ENVIARLOS A LA GERENCIA DE GEOLOGÍA Y GEOQUÍMICA DEL SERVICIO GEOLÓGICO MEXICANO.

INSTITUCIONES PARTICIPANTES:
* SERVICIO GEOLÓGICO MEXICANO
** INSTITUTO NACIONAL DE ESTADÍSTICA GEOGRAFÍA E INFORMÁTICA

AUTORES:
ING. JUAN MANUEL MALDONADO LEE *
ING. ENRIQUE ROSALES FRANCO *
ING. ABUNDIO HERNÁNDEZ LOREDO *
ING. FRANCISCO JAVIER SERRANO GÓMEZ *
ING. HORACIO MEMBRILLO ORTEGA **
ING. ELOY TINAJERA FUENTES **

CARTA GEOLÓGICO-MINERA
POZA RICA F14-12
VERACRUZ, PUEBLA E HIDALGO